



Datum  
2016-09-27 Antagandehandlingar

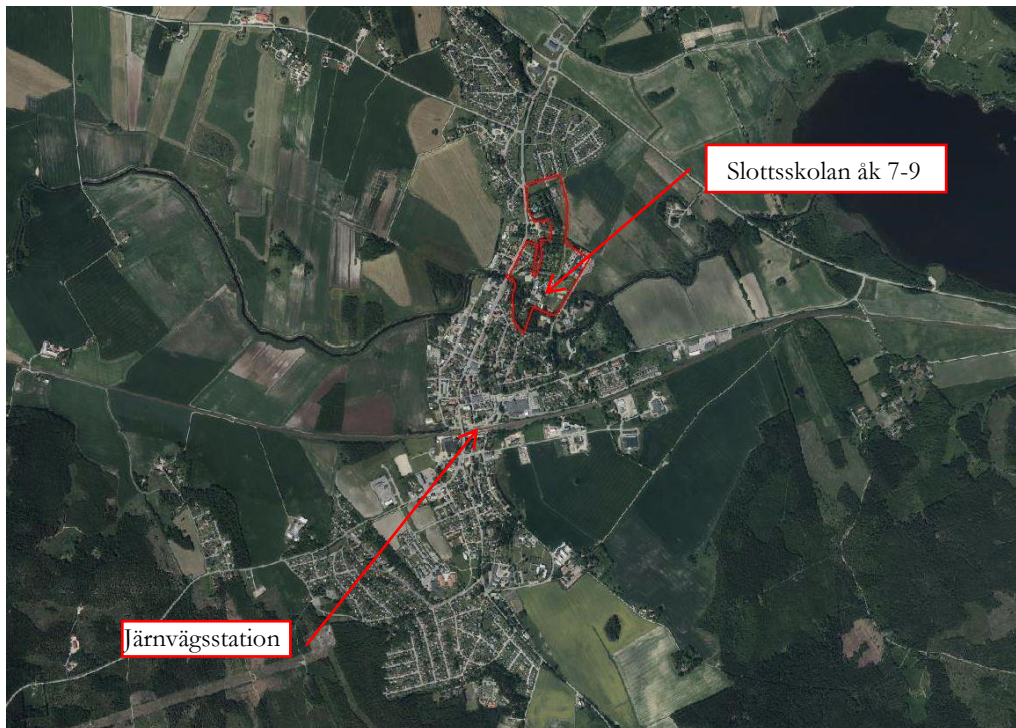
Sbn 65/2016-214

1 (7)

## **Tillägg till planbestämmelser: Ändring av detaljplan D56 för del av Vidåker med Hansjötorp 1:1 mm, för Slottsskolan 7-9 Vingåkers kommun, Södermanlands län.**

Gällande ändrad byggnadshöjd för detaljplan D56 för Slottsskolan 7-9

### **Planbeskrivning Antagandehandling, standardförfarande**



*Vingåker tätort. Planområdet ungefärligt markerat med röda linjer.*

### **Handlingar**

Plankarta med bestämmelser

Planbeskrivning

Fastighetsförteckning (finns att tillgå på kommunkontoret)

Granskningsutlåtande

## Innehåll

<b>Bakgrund</b> .....	<b>3</b>
Uppdrag och syfte .....	3
Planområdets läge och avgränsning .....	3
Planprocessen .....	3
Organisation av planarbete .....	3
<b>Sammanfattning</b> .....	<b>4</b>
<b>Planförslag</b> .....	<b>4</b>
Ändring av planbestämmelser/högsta byggnadshöjd .....	4
Illustration 5	
<b>Förutsättningar och förändringar</b> .....	<b>5</b>
Tidigare ställningstaganden .....	5
<i>Kommunala beslut i övrigt, samt riktlinjer</i> .....	5
<i>Översiktliga planer</i> .....	6
<i>Detaljplaner, områdesbestämmelser och förordnanden</i> .....	6
Markägoförhållanden .....	6
<b>Konsekvenser av planens genomförande</b> .....	<b>6</b>
<b>Genomförandebeskrivning</b> .....	<b>7</b>
Tidsplan 7	
Genomförandetid .....	7
<b>Medverkande tjänstemän</b> .....	<b>7</b>

## Bakgrund

3 (7)

### Uppdrag och syfte

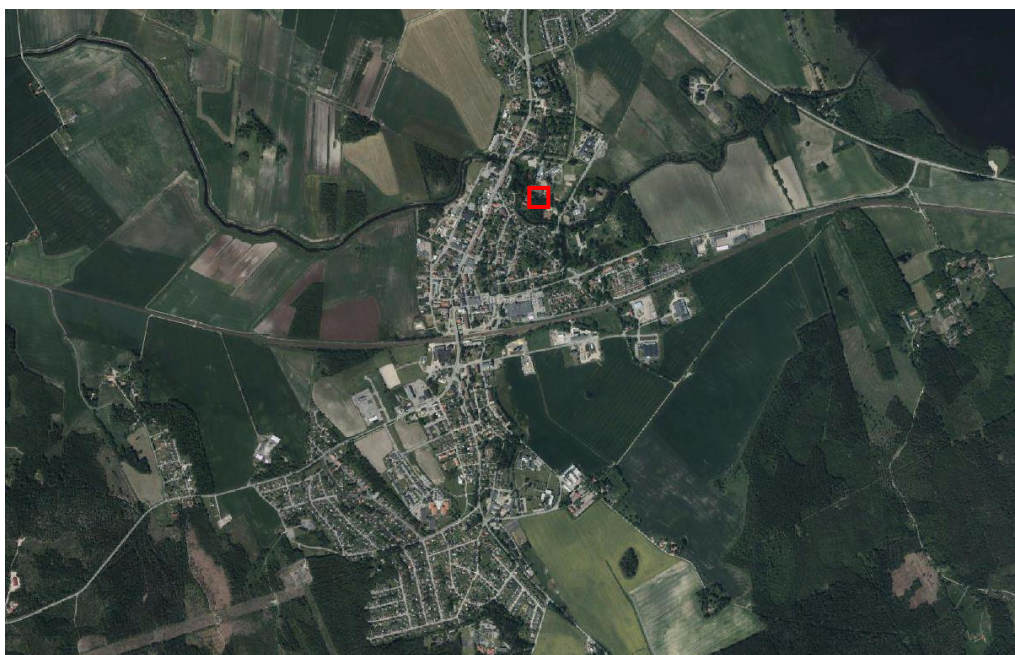
För att kunna bevilja bygglov för den föreslagna ny- och ombyggnationen av Slottskolan 7-9, måste ett tillägg till detaljplanen göras gällande högsta tillåtna byggnadshöjd.

Befintlig byggnad är högre än den i planen angivna högsta totalhöjden. Byggnaden var befintlig redan då gällande plan antogs.

Planändringen bedöms vara förenlig med den underliggande planens syfte och övriga planbestämmelser.

### Planområdets läge och avgränsning

Planområdets areal är ca 19,7 hektar. Beläget i centrala Vingåker.



*Ändringens ungefärliga läge markerat med röd ruta.*

### Planprocessen

Planen handläggs utifrån reglerna med *standardförfarande*.

### Organisation av planarbete

Planarbetet bereds av planarkitekt.

## Sammanfattning

4 (7)

*Genom denna ändring av detaljplan ändras gränsen för den totala byggnadshöjden från 7,4 meter till 12 meter. I och med detta möjliggörs att en ombyggnad av Slottsskolan kan anpassas till befintlig byggnadshöjd.*



## Planförslag

### Ändring av planbestämmelser/högsta byggnadshöjd

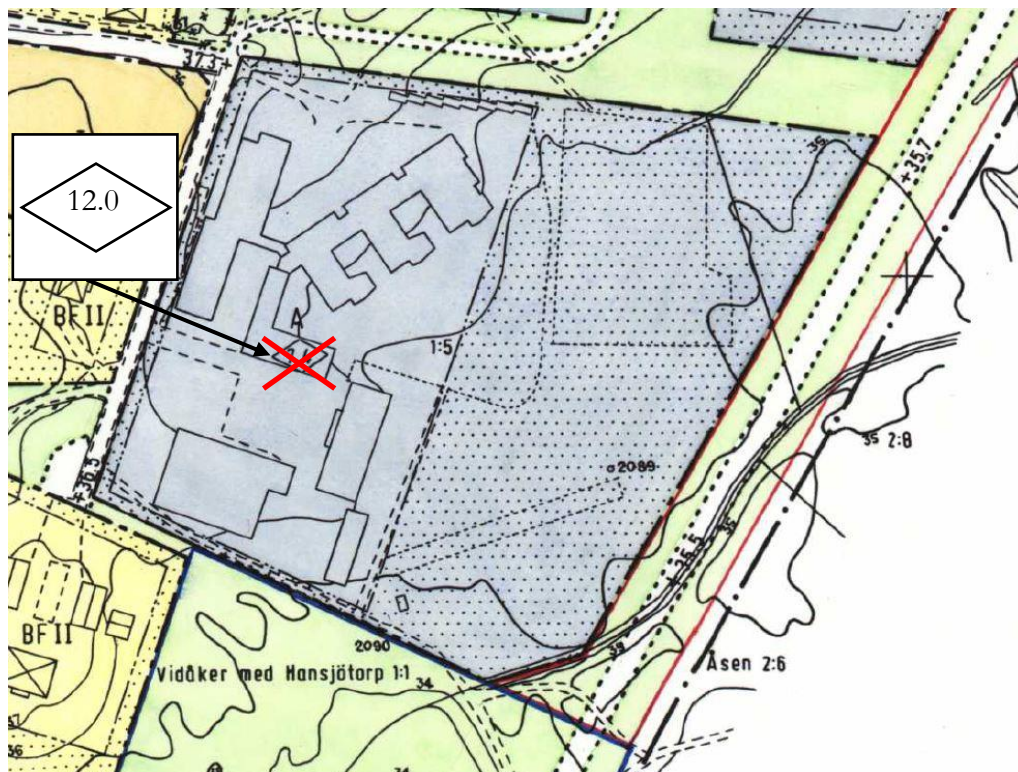
*Genom denna ändring av detaljplan ändras gränsen för den totala byggnadshöjden från 7,4 meter till 12 meter. I och med detta möjliggörs att en ombyggnad av Slottsskolan kan anpassas till befintlig byggnadshöjd.*

Följande tillägg gäller inom område för detaljplan:

Arkivnr. D 56, fastställd 1976-09-30

Tidigare gällande detaljplan		Föreliggande detaljplan	
	Högsta byggnadshöjd i meter		Högsta byggnadshöjd i meter

## Illustration



*Efter denna ändring av detaljplan ersätts utpekad begränsning gällande 7,4 meter som högsta byggnadshöjd, med en högsta byggnadshöjd om 12,0 meter.*

## Förutsättningar och förändringar

### Tidigare ställningstaganden

#### ***Kommunala beslut i övrigt, samt riktlinjer***

2016-04-06 uppdrog samhällsbyggnadsnämnden åt samhällsbyggnadsenheten att göra ett tillägg gällande byggnadshöjd på detaljplan D56 för del av Vidåker med Hansjötorp 1:1 mm i Vingåker.

2016-04-18 beslutade kommunfullmäktiga att nybyggnation av Slottskolan 7-9. För att möjliggöra den planerade byggnationen, som är anpassad till befintliga byggnader, krävs att högsta tillåtna byggnadshöjd ändras.

## Översiktliga planer

6 (7)

För planområdet gäller *Översiktsplan för Vingåkers kommun* som antogs av kommunfullmäktige i november 2010. I ”*Översiktsplan -90. Fördjupad del avseende centralorten Vingåker*” är planområdet markerats som ”Skolor”.

Markens användning, enligt denna detaljplan, är i överensstämmelse med översiktsplanen och den fördjupade översiktsplanen.

## Detaljplaner, områdesbestämmelser och förordnanden

För området gäller detaljplan:

Stadsplan arkivnr. D56, fastställd 1976-09-30

Angränsande detaljplaner:

- I väster gäller stadsplan arkivnr. D61, fastställd 1980-05-08, samt detaljplan arkivnr. D81, laga kraft 2003-10-21
- I sydväst gäller detaljplan arkivnr. D101, laga kraft 2012-09-27, samt tillägg till stadsplan arkivnr. D108, laga kraft 2013-12-05
- I söder gäller detaljplan arkivnr. D106, laga kraft 2013-07-16
- I öster gäller stadsplan arkivnr. D62, fastställd 1981-06-05
- I sydost gäller stadsplan arkivnr. D67, fastställd 1984-10-05
- I norr gäller stadsplan arkivnr. D23, fastställd 1954-10-25

## Markägoförhållanden

Inom *ändringsområdet* finns följande fastigheter:

Fastighetsbeteckning	Ägare
HANSJÖ 2	Vingåkers Kommunfastigheter AB KÖPMANGATAN 13 64330 VINGÅKER

## Konsekvenser av planens genomförande

*Genom denna ändring av detaljplan ändras gränsen för den totala byggnadshöjden från 7,4 meter till 12 meter. I och med detta möjliggörs att en ny- och ombyggnation av Slottsskolan kan anpassas till befintlig byggnadshöjd. Konsekvensen är även en mer rationell skolverksamhet blir möjlig i Vingåker.*

## Genomförandebeskrivning

7 (7)

### Tidsplan

Tillägget till planen handläggs enligt reglerna om standardförfarande.

Augusti 2016	Samhällsbyggnadsnämnden beslutar om samråd
Oktober 2016	Samhällsbyggnadsnämnden beslutar om granskning
December 2016	Samhällsbyggnadsnämnden beslutar att anta planen
Januari 2017	Detaljplanen vinner laga kraft om inga överklaganden inkommer

### Genomförandetid

Genomförandetiden är fem (5) år från den dag ändringen av detaljplan vinner laga kraft. Detta motiveras med att ändringens huvudsakliga syfte bedöms kunna genomföras inom 5 år.

### Medverkande tjänstemän

Detaljplanen har utarbetats av Ulf Liljankoski, planarkitekt Vingåkers kommun.

Peter Grönlund  
Samhällsbyggnadschef  
Vingåkers kommun

Lars Olsson  
Mättningsingenjör  
Vingåkers kommun

### Samhällsbyggnadsnämndens beslut

Godkänd för samråd: 2016-08-23  
Godkänd för granskning: 2016-10-25  
Godkänd för antagande: 2017-10-24  
Laga kraft: **XXXXXX**